АДМИНИСТРАЦИЯ СКОВОРОДИНСКОГО РАЙОНА АМУРСКОЙ ОБЛАСТИ

ПОСТАНОВЛЕНИЕ

03.08.2022 № 702

г. Сковородино

Об установлении публичного сервитута для складирования строительных и иных материалов, размещение временных или вспомогательных сооружений (включая ограждения, бытовки, навесы) и (или) строительной техники, которые необходимы для обеспечения строительства, реконструкции, ремонта объектов транспортной инфраструктуры федерального значения на территории муниципального образования Солнечный сельсовет Сковородинского района

Рассмотрев ходатайство Открытого акционерного общества «Российские железные дороги» (далее - ОАО «РЖД») (ОГРН 1037739877295, ИНН 7708503727), в соответствии с главой V.7, п. 2 ст. 39.37 Земельного кодекса Российской Федерации

п о с т а н о в л я е т:

1. Установить публичный сервитут, общей площадью 13578,0 кв.м, сроком на 3 года 6 месяцев для складирования строительных и иных материалов, размещение временных или вспомогательных сооружений (включая ограждения, бытовки, навесы) и (или) строительной техники, которые необходимы для обеспечения строительства, реконструкции, ремонта объектов транспортной инфраструктуры федерального значения на территории муниципального образования Солнечный сельсовет Сковородинского района в отношении:

части земель кадастрового квартала 28:24:014000, общей площадью 283 кв.м, с адресным ориентиром: Амурская область, Сковородинский район, линия «Бамовская-Тында» на участке 4-210 км (УН-15);

части земель кадастрового квартала 28:24:014000, общей площадью 309 кв.м, с адресным ориентиром: Амурская область, Сковородинский район, линия «Бамовская-Тында» на участке 4-210 км (УН-18);

части земель кадастрового квартала 28:24:014000, общей площадью 557 кв.м, с адресным ориентиром: Амурская область, Сковородинский район, линия «Бамовская-Тында» на участке 4-210 км (УН-19);

части земель кадастрового квартала 28:24:014000, общей площадью 1564 кв.м, с адресным ориентиром: Амурская область, Сковородинский район, линия «Бамовская-Тында» на участке 4-210 км (УН-24);

части земель кадастрового квартала 28:24:014000, общей площадью 1722 кв.м, с адресным ориентиром: Амурская область, Сковородинский район, линия «Бамовская-Тында» на участке 4-210 км (УН-25);

части земель кадастрового квартала 28:24:014000, общей площадью 1027 кв.м, с адресным ориентиром: Амурская область, Сковородинский район, линия «Бамовская-Тында» на участке 4-210 км (УН-29);

части земель кадастрового квартала 28:24:014000, общей площадью 833 кв.м, с адресным ориентиром: Амурская область, Сковородинский район, линия «Бамовская-Тында» на участке 4-210 км (УН-30);

части земель кадастрового квартала 28:24:014000, общей площадью 6259 кв.м, с адресным ориентиром: Амурская область, Сковородинский район, линия «Бамовская-Тында» на участке 4-210 км (УН-41);

части земель кадастрового квартала 28:24:014000, общей площадью 706 кв.м, с адресным ориентиром: Амурская область, Сковородинский район, линия «Бамовская-Тында» на участке 4-210 км (УН-42);

части земель кадастрового квартала 28:24:014000, общей площадью 318 кв.м, с адресным ориентиром: Амурская область, Сковородинский район, линия «Бамовская-Тында» на участке 4-210 км (УН-43).

2. Утвердить прилагаемую схему границ публичного сервитута на кадастровом плане территории для складирования строительных и иных материалов, размещение временных или вспомогательных сооружений (включая ограждения, бытовки, навесы) и (или) строительной техники, которые необходимы для обеспечения строительства, реконструкции, ремонта объектов транспортной инфраструктуры федерального значения на территории муниципального образования Солнечный сельсовет Сковородинского района, в соответствии с приложением № 1 к настоящему постановлению.

3. ОАО «РЖД» привести земельные участки в состояние, пригодное для использования в соответствии с разрешенным использованием, в срок не позднее трех месяцев после завершения работ по складированию строительных и иных материалов, размещению временных или вспомогательных сооружений (включая ограждения, бытовки, навесы) и (или) строительной техники, которые необходимы для обеспечения строительства, реконструкции, ремонта объектов транспортной инфраструктуры федерального значения на территории муниципального образования Солнечный сельсовет Сковородинского района.

4. МКУ СР «Организационно-информационный центр» (К.К. Иваненкова) опубликовать постановление на официальном сайте администрации Сковородинского района в течение 5 рабочих дней.

5. Отделу по земельным отношениям Комитета по управлению муниципальным имуществом в течение 5 рабочих дней направить:

5.1. Управлению Росреестра по Амурской области 1 экземпляр настоящего постановления и описание местоположения границ публичного сервитута.

5.2. ОАО «РЖД» 1 экземпляр настоящего постановления.

6. В соответствии с пп. 2 п.7 ст. 39.43 Земельного кодекса Российской Федерации рекомендовать администрации Солнечного сельсовета обеспечить опубликование постановления на официальном сайте администрации Солнечного сельсовета.

Исполняющий обязанности
Главы Сковородинского района П.В. Антошин

Приложение №1
УТВЕРЖДЕНО
постановлением администрации
Сковородинского района
от 03.08.2022 № 702

Графическое описание местоположения границ публичного сервитута в целях складирования строительных и иных материалов, размещение временных или вспомогательных сооружений (включая ограждения, бытовки, навесы) и (или) строительной техники, которые необходимы для обеспечения строительства, реконструкции, ремонта объектов транспортной инфраструктуры федерального значения, на срок указанных строительства, реконструкции, при реализации объекта «Второй главный путь на перегоне Муртыгит-Мохортов Дальневосточной железной дороги» в рамках реализации проекта «Увеличение пропускной способности участка Тайшет – порты Дальнего Востока (Восточный полигон)», предусмотренных п. 2 ст. 39.37 ЗК РФ, в границах кадастрового квартала 28:24:014000

Сведения о местоположении границ объекта

1.Система координат МСК-28, зона 2

2. Сведения о характерных точках границ объекта

Номера кадастрового квартала- 28:24:014000

Общая площадь – 283 кв. м. (0,0283 га)

Обозначение характерных точек границ	Координаты, м		Метод определения координат характерной точки	Средняя квадратическая погрешность положения характерной точки (Mt), м
	x	y		
1	2	3	4	5
1	903422.81	2245989.11	Метод спутниковых геодезических измерений	0.5
2	903437.75	2245997.41	Метод спутниковых геодезических измерений	0.5
3	903431.7	2245997.03	Метод спутниковых геодезических измерений	0.5
4	903401.94	2245992.42	Метод спутниковых геодезических измерений	0.5
5	903401.5	2245992.35	Метод спутниковых геодезических измерений	0.5
6	903391.45	2245988.98	Метод спутниковых геодезических измерений	0.5
7	903381.64	2245981.97	Метод спутниковых геодезических измерений	0.5
1	903422.81	2245989.11	Метод спутниковых геодезических измерений	0.5

Графическое описание местоположения границ публичного сервитута в целях складирования строительных и иных материалов, размещение временных или вспомогательных сооружений (включая ограждения, бытовки, навесы) и (или) строительной техники, которые необходимы для обеспечения строительства, реконструкции, ремонта объектов транспортной инфраструктуры федерального значения, на срок указанных строительства, реконструкции, при реализации объекта «Второй главный путь на перегоне Муртыгит-Мохортов Дальневосточной железной дороги» в рамках реализации проекта «Увеличение пропускной способности участка Тайшет – порты Дальнего Востока (Восточный полигон)», предусмотренных п. 2 ст. 39.37 ЗК РФ, в границах кадастрового квартала 28:24:014000

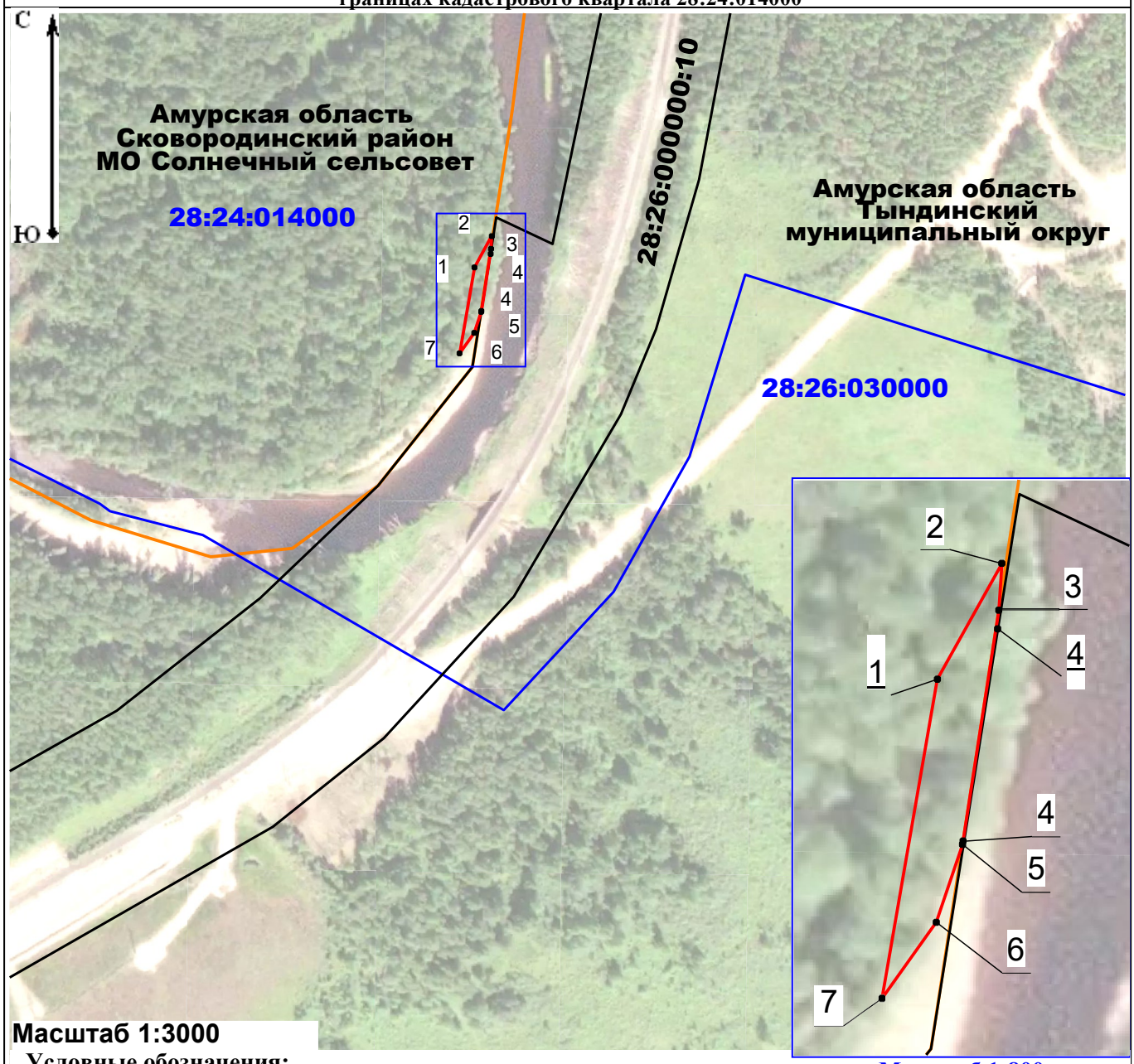

Масштаб 1:3000

Масштаб 1:800

Условные обозначения:

7 - характерная точка границы, сведения о которой позволяют однозначно определить её положение на местности

- обозначение границы публичного сервитута

- граница кадастрового квартала

- граница земельного участка, сведения о котором содержатся в ЕГРН

- граница муниципальных образований

28:24:014000 - номер кадастрового квартала

28:26:000000:10 - кадастровый номер земельного участка, сведения о котором содержатся в ЕГРН

Графическое описание местоположения границ публичного сервитута в целях складирования строительных и иных материалов, размещение временных или вспомогательных сооружений (включая ограждения, бытовки, навесы) и (или) строительной техники, которые необходимы для обеспечения строительства, реконструкции, ремонта объектов транспортной инфраструктуры федерального значения, на срок указанных строительства, реконструкции, при реализации объекта «Второй главный путь на перегоне Муртыгит-Мохортов Дальневосточной железной дороги» в рамках реализации проекта «Увеличение пропускной способности участка Тайшет – порты Дальнего Востока (Восточный полигон)», предусмотренных п. 2 ст. 39.37 ЗК РФ, в границах кадастрового квартала 28:24:014000

Сведения о местоположении границ объекта

1.Система координат МСК-28, зона 2

2. Сведения о характерных точках границ объекта

Номера кадастрового квартала- 28:24:014000

Общая площадь – 309 кв. м. (0,0309 га)

Обозначение характерных точек границ	Координаты, м		Метод определения координат характерной точки	Средняя квадратическая погрешность положения характерной точки (Mt), м
	x	y		
1	2	3	4	5
1	904669.82	2246245.32	Метод спутниковых геодезических измерений	0.5
2	904672.19	2246247.1	Метод спутниковых геодезических измерений	0.5
3	904657.19	2246269.73	Метод спутниковых геодезических измерений	0.5
4	904627.42	2246282.17	Метод спутниковых геодезических измерений	0.5
5	904622.33	2246281.29	Метод спутниковых геодезических измерений	0.5
6	904623.29	2246280.43	Метод спутниковых геодезических измерений	0.5
7	904625.05	2246278.05	Метод спутниковых геодезических измерений	0.5
8	904627.72	2246274.01	Метод спутниковых геодезических измерений	0.5
9	904629.64	2246272.07	Метод спутниковых геодезических измерений	0.5
10	904631.69	2246271.04	Метод спутниковых геодезических измерений	0.5
11	904639.00	2246269.35	Метод спутниковых геодезических измерений	0.5
12	904654.12	2246266.51	Метод спутниковых геодезических измерений	0.5
13	904656.73	2246265.45	Метод спутниковых геодезических измерений	0.5
14	904658.49	2246263.41	Метод спутниковых геодезических измерений	0.5
15	904665.24	2246250.14	Метод спутниковых	0.5

			геодезических измерений	
1	904669.82	2246245.32	Метод спутниковых геодезических измерений	0.5

Схема расположения границ публичного сервитута

Графическое описание местоположения границ публичного сервитута в целях складирования строительных и иных материалов, размещение временных или вспомогательных сооружений (включая ограждения, бытовки, навесы) и (или) строительной техники, которые необходимы для обеспечения строительства, реконструкции, ремонта объектов транспортной инфраструктуры федерального значения, на срок указанных строительства, реконструкции, при реализации объекта «Второй главный путь на перегоне Муртыгит-Мохортов Дальневосточной железной дороги» в рамках реализации проекта «Увеличение пропускной способности участка Тайшет – порты Дальнего Востока (Восточный полигон)», предусмотренных п. 2 ст. 39.37 ЗК РФ, в границах кадастрового квартала 28:24:014000

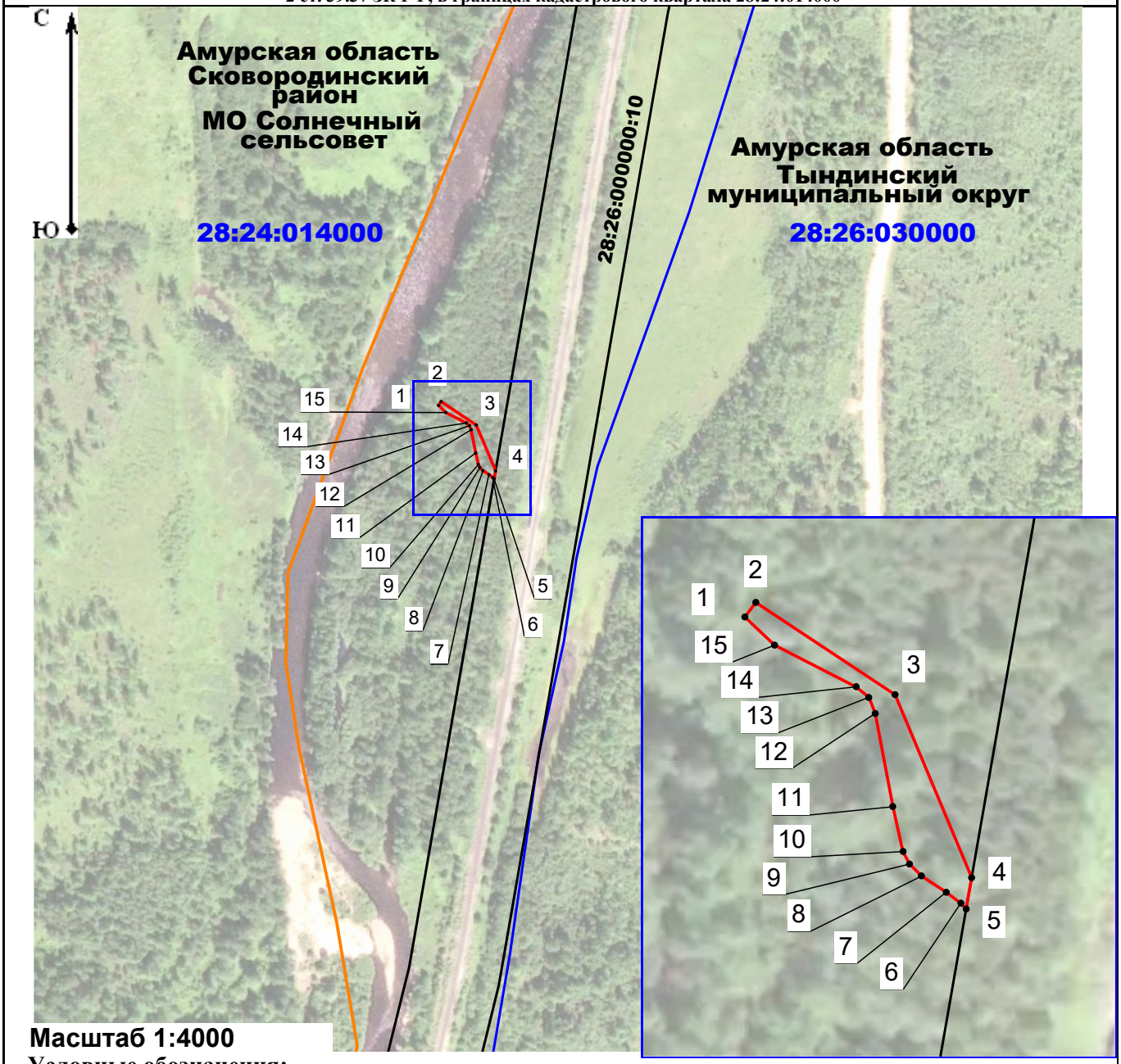

Масштаб 1:4000

Масштаб 1:1 000

Условные обозначения:

7 - характерная точка границы, сведения о которой позволяют однозначно определить её положение на местности

- обозначение границы публичного сервитута

- граница кадастрового квартала

- граница земельного участка, сведения о котором содержатся в ЕГРН

- граница муниципальных образований

28:24:014000 - номер кадастрового квартала

28:26:000000:10 - кадастровый номер земельного участка, сведения о котором содержатся в ЕГРН

Печать _____ Дата "22" марта 2022 г.

(подпись)

Графическое описание местоположения границ публичного сервитута в целях складирования строительных и иных материалов, размещение временных или вспомогательных сооружений (включая ограждения, бытовки, навесы) и (или) строительной техники, которые необходимы для обеспечения строительства, реконструкции, ремонта объектов транспортной инфраструктуры федерального значения, на срок указанных строительства, реконструкции, при реализации объекта «Второй главный путь на перегоне Муртыгит-Мохортов Дальневосточной железной дороги» в рамках реализации проекта «Увеличение пропускной способности участка Тайшет – порты Дальнего Востока (Восточный полигон)», предусмотренных п. 2 ст. 39.37 ЗК РФ, в границах кадастрового квартала 28:24:014000

Сведения о местоположении границ объекта

1.Система координат МСК-28, зона 2

2. Сведения о характерных точках границ объекта

Номера кадастрового квартала- 28:24:014000

Общая площадь – 557 кв. м. (0,0557 га)

Обозначение характерных точек границ	Координаты, м		Метод определения координат характерной точки	Средняя квадратическая погрешность положения характерной точки (Mt), м
	x	y		
1	2	3	4	5
1	904618.85	2246280.68	Метод спутниковых геодезических измерений	0.5
2	904586.48	2246275.06	Метод спутниковых геодезических измерений	0.5
3	904601.97	2246270.06	Метод спутниковых геодезических измерений	0.5
4	904615.81	2246267.06	Метод спутниковых геодезических измерений	0.5
5	904650.35	2246260.8	Метод спутниковых геодезических измерений	0.5
6	904665.95	2246242.42	Метод спутниковых геодезических измерений	0.5
7	904669.16	2246244.83	Метод спутниковых геодезических измерений	0.5
8	904666.72	2246247.07	Метод спутниковых геодезических измерений	0.5
9	904665.04	2246248.77	Метод спутниковых геодезических измерений	0.5
10	904662.46	2246252.7	Метод спутниковых геодезических измерений	0.5
11	904659.25	2246258.45	Метод спутниковых геодезических измерений	0.5
12	904657.06	2246261.58	Метод спутниковых геодезических измерений	0.5
13	904653.94	2246264.31	Метод спутниковых геодезических измерений	0.5
14	904648.8	2246266.12	Метод спутниковых геодезических измерений	0.5
15	904638.31	2246267.4	Метод спутниковых	0.5

			геодезических измерений	
16	904630.79	2246268.36	Метод спутниковых геодезических измерений	0.5
17	904627.56	2246270.48	Метод спутниковых геодезических измерений	0.5
18	904622.42	2246277.48	Метод спутниковых геодезических измерений	0.5
19	904620.71	2246279.11	Метод спутниковых геодезических измерений	0.5
1	904618.85	2246280.68	Метод спутниковых геодезических измерений	0.5

Схема расположения границ публичного сервитута

Графическое описание местоположения границ публичного сервитута в целях складирования строительных и иных материалов, размещение временных или вспомогательных сооружений (включая ограждения, бытовки, навесы) и (или) строительной техники, которые необходимы для обеспечения строительства, реконструкции, ремонта объектов транспортной инфраструктуры федерального значения, на срок указанных строительства, реконструкции, при реализации объекта «Второй главный путь на перегоне Муртыгит-Мохортов Дальневосточной железной дороги» в рамках реализации проекта «Увеличение пропускной способности участка Тайшет – порты Дальнего Востока (Восточный полигон)», предусмотренных п. 2 ст. 39.37 ЗК РФ, в границах кадастрового квартала 28:24:014000

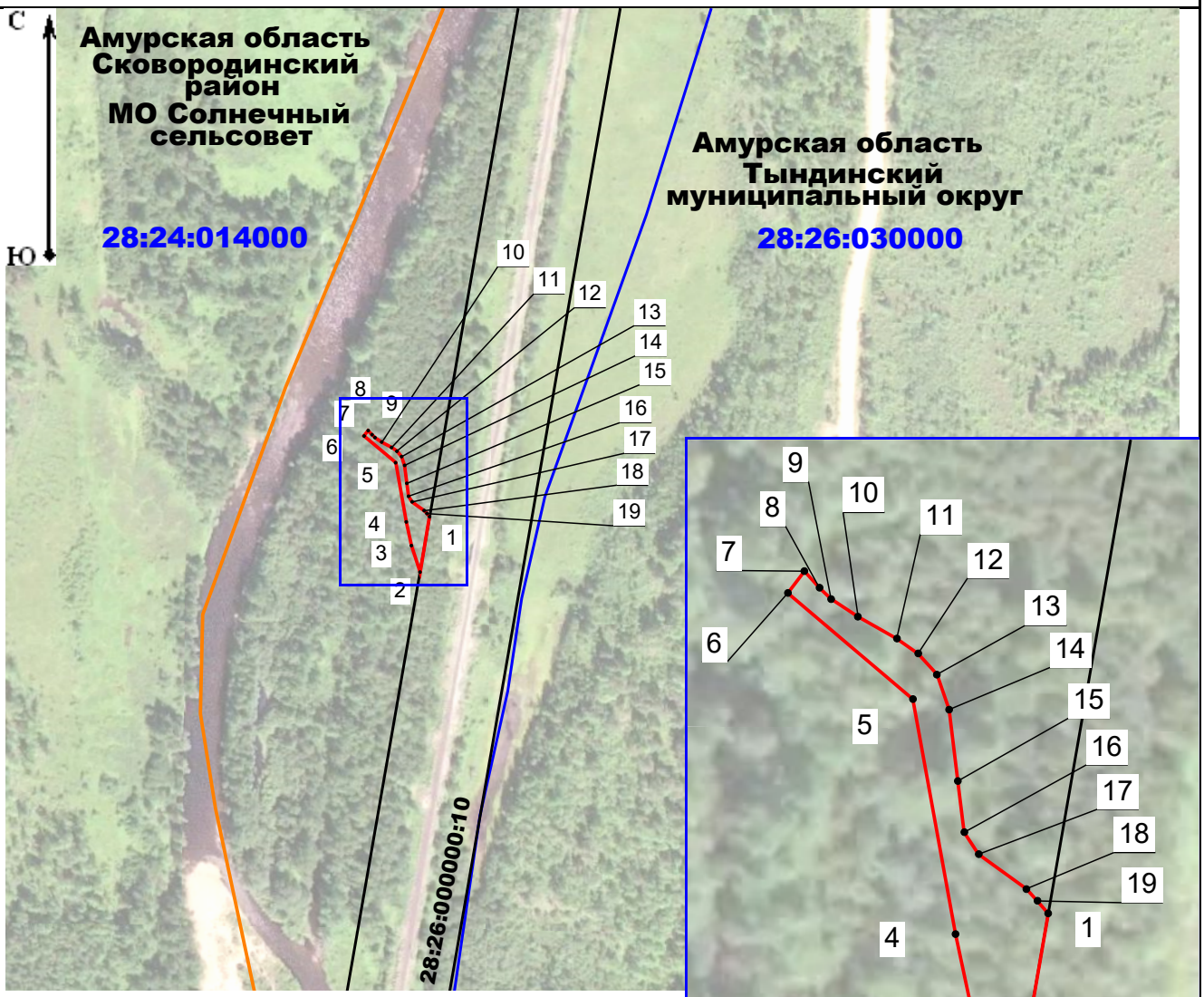

Масштаб 1:4000

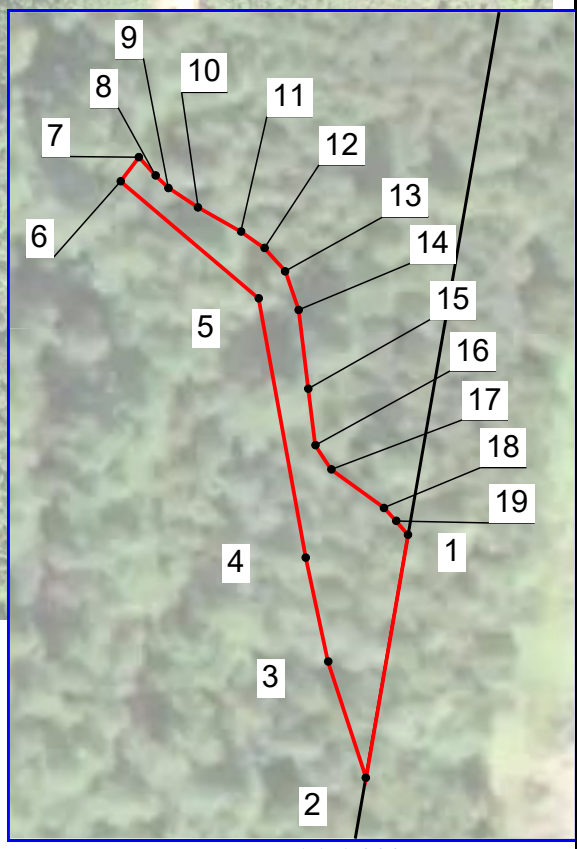

Масштаб 1:1 000

Условные обозначения:

7 - характерная точка границы, сведения о которой позволяют однозначно определить её положение на местности

- обозначение границы публичного сервитута

- граница кадастрового квартала

- граница земельного участка, сведения о котором содержатся в ЕГРН

- граница муниципальных образований

28:24:014000 - номер кадастрового квартала

28:26:000000:10 - кадастровый номер земельного участка, сведения о котором содержатся в ЕГРН

Печать _____ Дата "22" марта 2022 г.

(подпись)

Графическое описание местоположения границ публичного сервитута в целях складирования строительных и иных материалов, размещение временных или вспомогательных сооружений (включая ограждения, бытовки, навесы) и (или) строительной техники, которые необходимы для обеспечения строительства, реконструкции, ремонта объектов транспортной инфраструктуры федерального значения, на срок указанных строительства, реконструкции, при реализации объекта «Второй главный путь на перегоне Муртыгит-Мохортов Дальневосточной железной дороги» в рамках реализации проекта «Увеличение пропускной способности участка Тайшет – порты Дальнего Востока (Восточный полигон)», предусмотренных п. 2 ст. 39.37 ЗК РФ, в границах кадастрового квартала 28:24:014000

Сведения о местоположении границ объекта

1.Система координат МСК-28, зона 2

2. Сведения о характерных точках границ объекта

Номера кадастрового квартала- 28:24:014000

Общая площадь – 1564 кв. м. (0,1564 га)

Обозначение характерных точек границ	Координаты, м		Метод определения координат характерной точки	Средняя квадратическая погрешность положения характерной точки (Mt), м
	x	y		
1	2	3	4	5
1	907479.31	2246131.56	Метод спутниковых геодезических измерений	0.5
2	907508.38	2246132.07	Метод спутниковых геодезических измерений	0.5
3	907542.15	2246151.11	Метод спутниковых геодезических измерений	0.5
4	907588.92	2246193.92	Метод спутниковых геодезических измерений	0.5
5	907586.76	2246204.4	Метод спутниковых геодезических измерений	0.5
6	907551.67	2246176.26	Метод спутниковых геодезических измерений	0.5
1	907479.31	2246131.56	Метод спутниковых геодезических измерений	0.5

Схема расположения границ публичного сервитута

Графическое описание местоположения границ публичного сервитута в целях складирования строительных и иных материалов, размещение временных или вспомогательных сооружений (включая ограждения, бытовки, навесы) и (или) строительной техники, которые необходимы для обеспечения строительства, реконструкции, ремонта объектов транспортной инфраструктуры федерального значения, на срок указанных строительства, реконструкции, при реализации объекта «Второй главный путь на перегоне Муртыгит-Мохортов Дальневосточной железной дороги» в рамках реализации проекта «Увеличение пропускной способности участка Тайшет – порты Дальнего Востока (Восточный полигон)», предусмотренных п. 2 ст. 39.37 ЗК РФ, в границах кадастрового квартала 28:24:014000

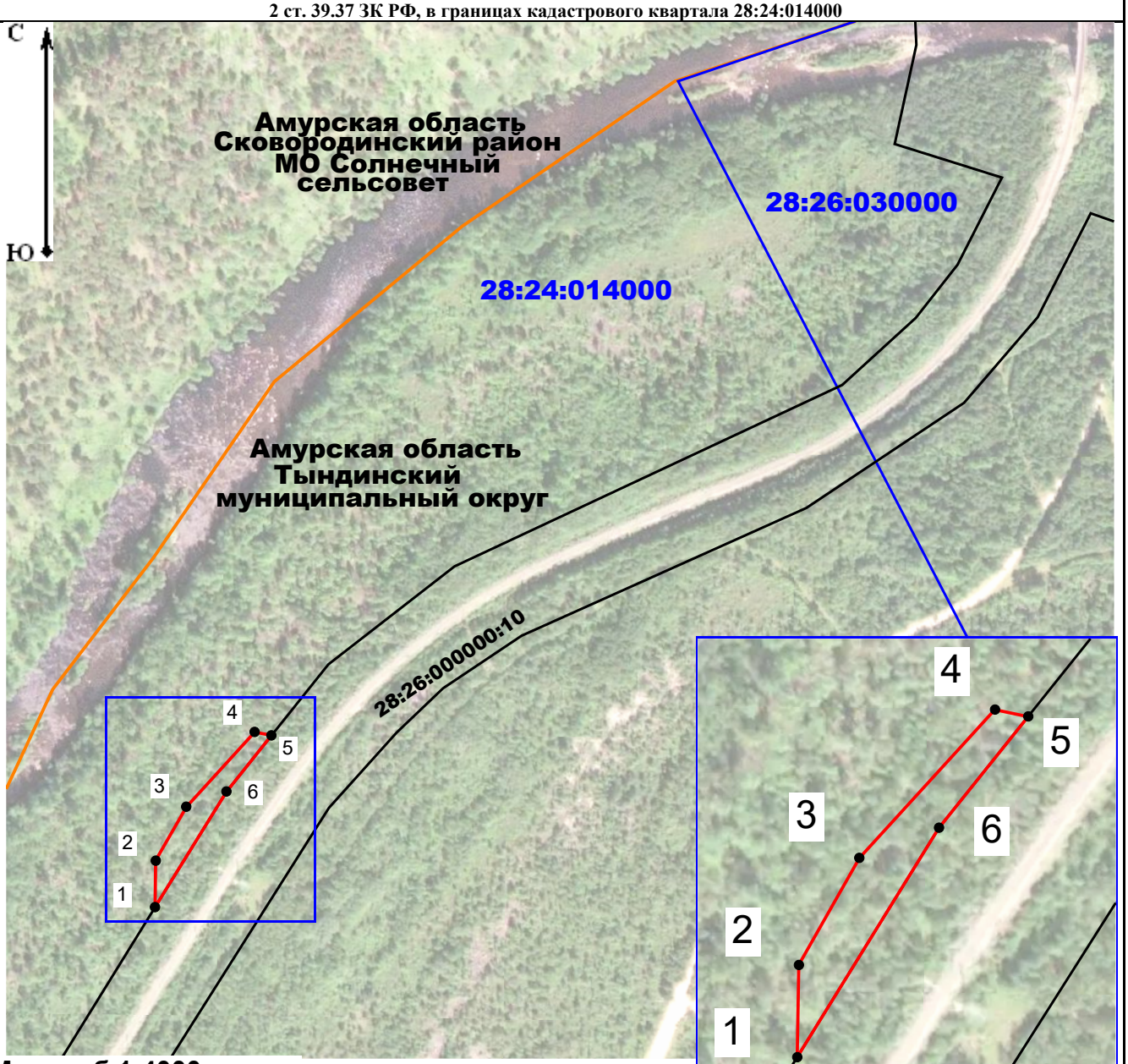

Масштаб 1:4000

Масштаб 1:2 000

Условные обозначения:

7 - характерная точка границы, сведения о которой позволяют однозначно определить её положение на местности

- обозначение границы публичного сервитута

- граница кадастрового квартала

- граница земельного участка, сведения о котором содержатся в ЕГРН

- граница муниципальных образований

28:24:014000 - номер кадастрового квартала

28:26:000000:10 - кадастровый номер земельного участка, сведения о котором содержатся в ЕГРН

Печать _____ Дата "22" марта 2022 г.

(подпись)

Графическое описание местоположения границ публичного сервитута в целях складирования строительных и иных материалов, размещение временных или вспомогательных сооружений (включая ограждения, бытовки, навесы) и (или) строительной техники, которые необходимы для обеспечения строительства, реконструкции, ремонта объектов транспортной инфраструктуры федерального значения, на срок указанных строительства, реконструкции, при реализации объекта «Второй главный путь на перегоне Муртыгит-Мохортов Дальневосточной железной дороги» в рамках реализации проекта «Увеличение пропускной способности участка Тайшет – порты Дальнего Востока (Восточный полигон)», предусмотренных п. 2 ст. 39.37 ЗК РФ, в границах кадастрового квартала 28:24:014000

Сведения о местоположении границ объекта

1.Система координат МСК-28, зона 2

2. Сведения о характерных точках границ объекта

Номера кадастрового квартала- 28:24:014000

Общая площадь – 1722 кв. м. (0,1722 га)

Обозначение характерных точек границ	Координаты, м		Метод определения координат характерной точки	Средняя квадратическая погрешность положения характерной точки (Mt), м
	x	y		
1	2	3	4	5
1	907548.34	2246246.71	Метод спутниковых геодезических измерений	0.5
2	907545.29	2246256.16	Метод спутниковых геодезических измерений	0.5
3	907549.61	2246268.16	Метод спутниковых геодезических измерений	0.5
4	907558.92	2246276.77	Метод спутниковых геодезических измерений	0.5
5	907549.36	2246289.68	Метод спутниковых геодезических измерений	0.5
6	907490.77	2246246.32	Метод спутниковых геодезических измерений	0.5
7	907499.39	2246233.88	Метод спутниковых геодезических измерений	0.5
8	907511.12	2246240.96	Метод спутниковых геодезических измерений	0.5
9	907524.68	2246240.77	Метод спутниковых геодезических измерений	0.5
10	907532.3	2246234.71	Метод спутниковых геодезических измерений	0.5
11	907541.36	2246240.46	Метод спутниковых геодезических измерений	0.5
1	907548.34	2246246.71	Метод спутниковых геодезических измерений	0.5

Схема расположения границ публичного сервитута
Графическое описание местоположения границ публичного сервитута в целях складирования строительных и иных материалов, размещение временных или вспомогательных сооружений (включая ограждения, бытовки, навесы) и (или) строительной техники, которые необходимы для обеспечения строительства, реконструкции, ремонта объектов транспортной инфраструктуры федерального значения, на срок указанных строительства, реконструкции, при реализации объекта «Второй главный путь на перегоне Муртыгит-Мохортов Дальневосточной железной дороги» в рамках реализации проекта «Увеличение пропускной способности участка Тайшет – порты Дальнего Востока (Восточный полигон)», предусмотренных п. 2 ст. 39.37 ЗК РФ, в границах кадастрового квартала 28:24:014000

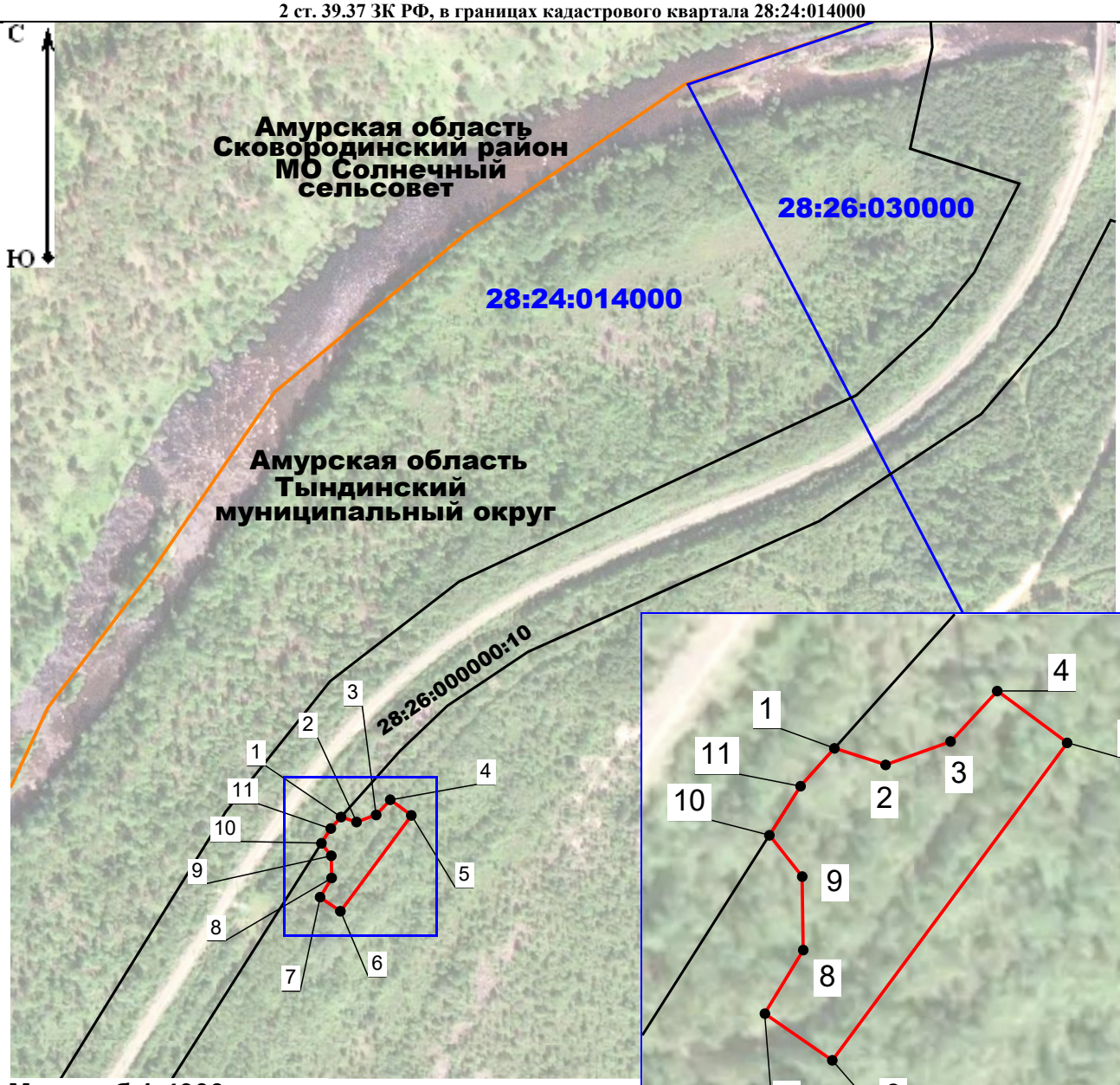

Масштаб 1:4000

Масштаб 1:1 200

Условные обозначения:

7 - характерная точка границы, сведения о которой позволяют однозначно определить её положение на местности

- обозначение границы публичного сервитута

- граница кадастрового квартала

- граница земельного участка, сведения о котором содержатся в ЕГРН

- граница муниципальных образований

28:24:014000 - номер кадастрового квартала

28:26:000000:10 - кадастровый номер земельного участка, сведения о котором содержатся в ЕГРН

Печать _____ Дата "22" марта 2022 г.

(подпись)

Графическое описание местоположения границ публичного сервитута в целях складирования строительных и иных материалов, размещение временных или вспомогательных сооружений (включая ограждения, бытовки, навесы) и (или) строительной техники, которые необходимы для обеспечения строительства, реконструкции, ремонта объектов транспортной инфраструктуры федерального значения, на срок указанных строительства, реконструкции, при реализации объекта «Второй главный путь на перегоне Муртыгит-Мохортов Дальневосточной железной дороги» в рамках реализации проекта «Увеличение пропускной способности участка Тайшет – порты Дальнего Востока (Восточный полигон)», предусмотренных п. 2 ст. 39.37 ЗК РФ, в границах кадастрового квартала 28:24:014000

Сведения о местоположении границ объекта

1.Система координат МСК-28, зона 2

2. Сведения о характерных точках границ объекта

Номера кадастрового квартала- 28:24:014000

Общая площадь – 1027 кв. м. (0,1027 га)

Обозначение характерных точек границ	Координаты, м		Метод определения координат характерной точки	Средняя квадратическая погрешность положения характерной точки (Mt), м
	x	y		
1	2	3	4	5
1	909636.2	2246297.76	Метод спутниковых геодезических измерений	0.5
2	909620.31	2246296.49	Метод спутниковых геодезических измерений	0.5
3	909596.76	2246316.91	Метод спутниковых геодезических измерений	0.5
4	909576.38	2246325.82	Метод спутниковых геодезических измерений	0.5
5	909626.74	2246271.53	Метод спутниковых геодезических измерений	0.5
6	909649.68	2246281.19	Метод спутниковых геодезических измерений	0.5
7	909637.65	2246297.87	Метод спутниковых геодезических измерений	0.5
1	909636.2	2246297.76	Метод спутниковых геодезических измерений	0.5

Схема расположения границ публичного сервитута
Графическое описание местоположения границ публичного сервитута в целях складирования строительных и иных материалов, размещение временных или вспомогательных сооружений (включая ограждения, бытовки, навесы) и (или) строительной техники, которые необходимы для обеспечения строительства, реконструкции, ремонта объектов транспортной инфраструктуры федерального значения, на срок указанных строительства, реконструкции, при реализации объекта «Второй главный путь на перегоне Муртыгит-Мохортов Дальневосточной железной дороги» в рамках реализации проекта «Увеличение пропускной способности участка Тайшет – порты Дальнего Востока (Восточный полигон)», предусмотренных п. 2 ст. 39.37 ЗК РФ, в границах кадастрового квартала 28:24:014000

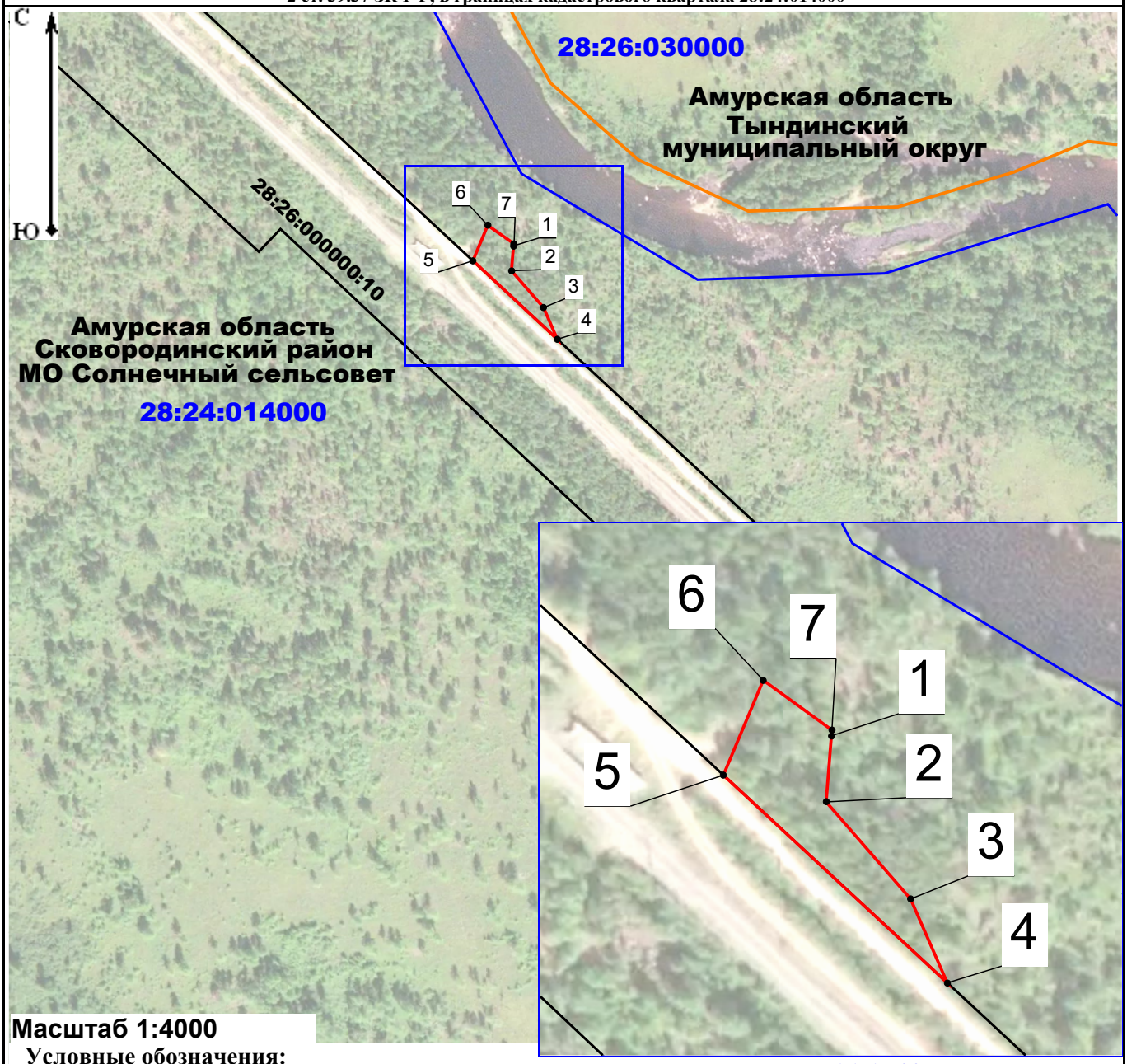

Условные обозначения:

7 - характерная точка границы, сведения о которой позволяют однозначно определить её положение на местности

- обозначение границы публичного сервитута

- граница кадастрового квартала

- граница земельного участка, сведения о котором содержатся в ЕГРН

- граница муниципальных образований

28:24:014000 - номер кадастрового квартала

28:26:000000:10 - кадастровый номер земельного участка, сведения о котором содержатся в ЕГРН

Печать _____ Дата "22" марта 2022 г.
(подпись)

Графическое описание местоположения границ публичного сервитута в целях складирования строительных и иных материалов, размещение временных или вспомогательных сооружений (включая ограждения, бытовки, навесы) и (или) строительной техники, которые необходимы для обеспечения строительства, реконструкции, ремонта объектов транспортной инфраструктуры федерального значения, на срок указанных строительства, реконструкции, при реализации объекта «Второй главный путь на перегоне Муртыгит-Мохортов Дальневосточной железной дороги» в рамках реализации проекта «Увеличение пропускной способности участка Тайшет – порты Дальнего Востока (Восточный полигон)», предусмотренных п. 2 ст. 39.37 ЗК РФ, в границах кадастрового квартала 28:24:014000

Сведения о местоположении границ объекта

1.Система координат МСК-28, зона 2

2. Сведения о характерных точках границ объекта

Номера кадастрового квартала- 28:24:014000

Общая площадь – 833 кв. м. (0,0833 га)

Обозначение характерных точек границ	Координаты, м		Метод определения координат характерной точки	Средняя квадратическая погрешность положения характерной точки (Mt), м
	x	y		
1	2	3	4	5
1	909676.05	2246250.3	Метод спутниковых геодезических измерений	0.5
2	909658.29	2246237.52	Метод спутниковых геодезических измерений	0.5
3	909755.18	2246133.08	Метод спутниковых геодезических измерений	0.5
4	909706.29	2246193.22	Метод спутниковых геодезических измерений	0.5
5	909686.23	2246212.97	Метод спутниковых геодезических измерений	0.5
6	909681.62	2246220.8	Метод спутниковых геодезических измерений	0.5
7	909683.33	2246233.67	Метод спутниковых геодезических измерений	0.5
8	909684.42	2246239.93	Метод спутниковых геодезических измерений	0.5
1	909676.05	2246250.3	Метод спутниковых геодезических измерений	0.5

Схема расположения границ публичного сервитута

Графическое описание местоположения границ публичного сервитута в целях складирования строительных и иных материалов, размещение временных или вспомогательных сооружений (включая ограждения, бытовки, навесы) и (или) строительной техники, которые необходимы для обеспечения строительства, реконструкции, ремонта объектов транспортной инфраструктуры федерального значения, на срок указанных строительства, реконструкции, при реализации объекта «Второй главный путь на перегоне Муртыгит-Мохортов Дальневосточной железной дороги» в рамках реализации проекта «Увеличение пропускной способности участка Тайшет – порты Дальнего Востока (Восточный полигон)», предусмотренных п. 2 ст. 39.37 ЗК РФ, в границах кадастрового квартала 28:24:014000

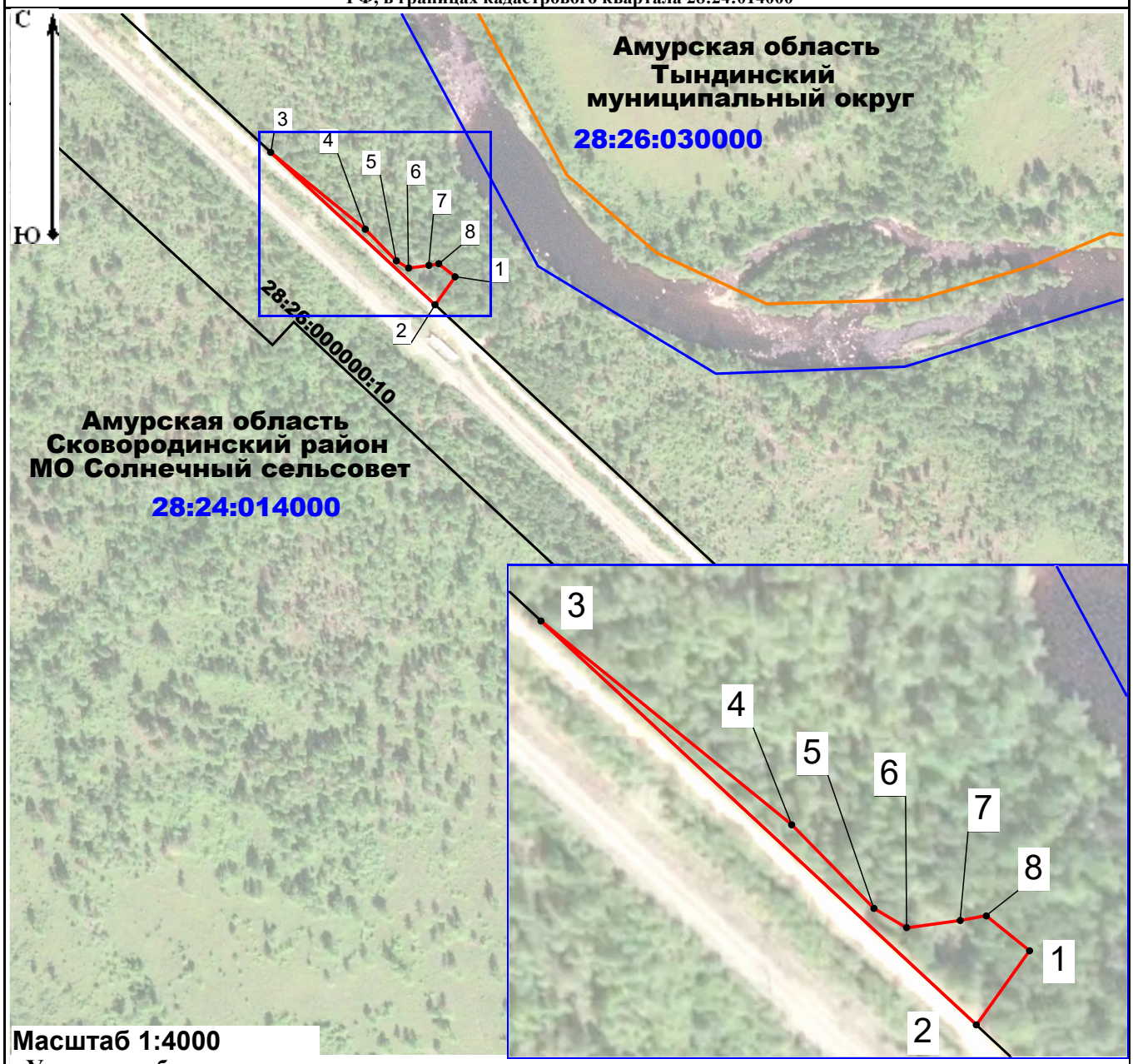

Условные обозначения:

- 7 - характерная точка границы, сведения о которой позволяют однозначно определить её положение на местности
- обозначение границы публичного сервитута
- граница кадастрового квартала
- граница земельного участка, сведения о котором содержатся в ЕГРН
- граница муниципальных образований
- 28:24:014000 - номер кадастрового квартала
- 28:26:000000:10 - кадастровый номер земельного участка, сведения о котором содержатся в ЕГРН

Печать _____ (подпись)

Дата "22" марта 2022 г.

Графическое описание местоположения границ публичного сервитута в целях складирования строительных и иных материалов, размещение временных или вспомогательных сооружений (включая ограждения, бытовки, навесы) и (или) строительной техники, которые необходимы для обеспечения строительства, реконструкции, ремонта объектов транспортной инфраструктуры федерального значения, на срок указанных строительства, реконструкции, при реализации объекта «Второй главный путь на перегоне Муртыгит-Мохортов Дальневосточной железной дороги» в рамках реализации проекта «Увеличение пропускной способности участка Тайшет – порты Дальнего Востока (Восточный полигон)», предусмотренных п. 2 ст. 39.37 ЗК РФ, в границах кадастрового квартала 28:24:014000

Сведения о местоположении границ объекта

1.Система координат МСК-28, зона 2

2. Сведения о характерных точках границ объекта

Номера кадастрового квартала- 28:24:014000

Общая площадь – 6259 кв. м. (0,6259 га)

Обозначение характерных точек границ	Координаты, м		Метод определения координат характерной точки	Средняя квадратическая погрешность положения характерной точки (Mt), м
	x	y		
1	2	3	4	5
1	904082.12	2246152.79	Метод спутниковых геодезических измерений	0.5
2	904117.02	2246175.18	Метод спутниковых геодезических измерений	0.5
3	903792.06	2246097.23	Метод спутниковых геодезических измерений	0.5
4	903785.46	2246098.27	Метод спутниковых геодезических измерений	0.5
5	903807.91	2246081.47	Метод спутниковых геодезических измерений	0.5
6	903834.71	2246082.52	Метод спутниковых геодезических измерений	0.5
7	903981.85	2246121.63	Метод спутниковых геодезических измерений	0.5
8	904072.28	2246148.38	Метод спутниковых геодезических измерений	0.5
1	904082.12	2246152.79	Метод спутниковых геодезических измерений	0.5

Схема расположения границ публичного сервитута
Графическое описание местоположения границ публичного сервитута в целях складирования строительных и иных материалов, размещение временных или вспомогательных сооружений (включая ограждения, бытовки, навесы) и (или) строительной техники, которые необходимы для обеспечения строительства, реконструкции, ремонта объектов транспортной инфраструктуры федерального значения, на срок указанных строительства, реконструкции, при реализации объекта «Второй главный путь на перегоне Муртыгит-Мохортов Дальневосточной железной дороги» в рамках реализации проекта «Увеличение пропускной способности участка Тайшет – порты Дальнего Востока (Восточный полигон)», предусмотренных п. 2 ст. 39.37 ЗК РФ, в границах кадастрового квартала 28:24:014000

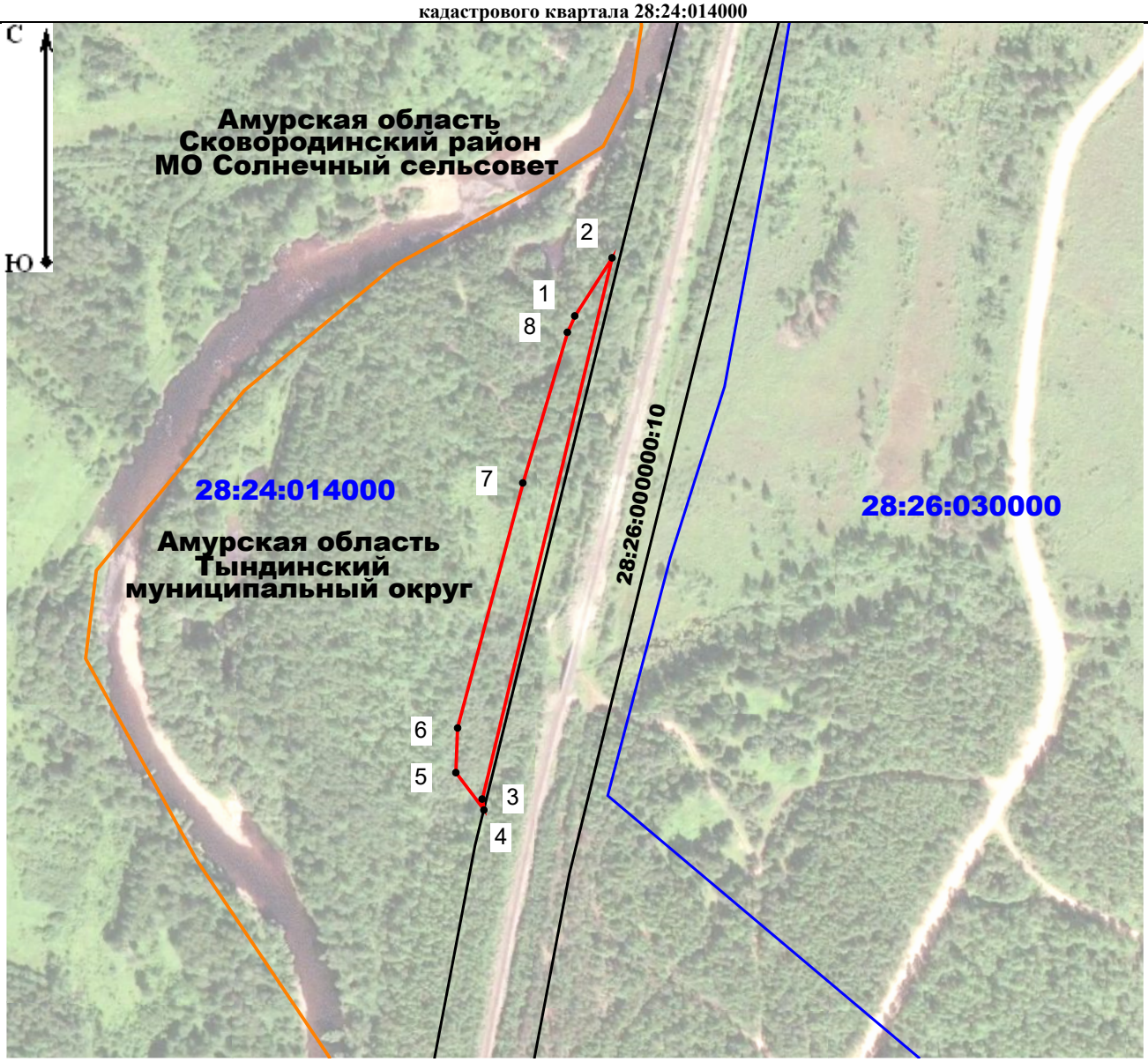

Масштаб 1:4000

Условные обозначения:

7 - характерная точка границы, сведения о которой позволяют однозначно определить её положение на местности

- обозначение границы публичного сервитута

- граница кадастрового квартала

- граница земельного участка, сведения о котором содержатся в ЕГРН

- граница муниципальных образований

28:24:014000 - номер кадастрового квартала

28:26:000000:10 - кадастровый номер земельного участка, сведения о котором содержатся в ЕГРН

Печать _____ Дата "22" марта 2022 г.
(подпись)

Графическое описание местоположения границ публичного сервитута в целях складирования строительных и иных материалов, размещение временных или вспомогательных сооружений (включая ограждения, бытовки, навесы) и (или) строительной техники, которые необходимы для обеспечения строительства, реконструкции, ремонта объектов транспортной инфраструктуры федерального значения, на срок указанных строительства, реконструкции, при реализации объекта «Второй главный путь на перегоне Муртыгит-Мохортов Дальневосточной железной дороги» в рамках реализации проекта «Увеличение пропускной способности участка Тайшет – порты Дальнего Востока (Восточный полигон)», предусмотренных п. 2 ст. 39.37 ЗК РФ, в границах кадастрового квартала 28:24:014000

Сведения о местоположении границ объекта

1.Система координат МСК-28, зона 2

2. Сведения о характерных точках границ объекта

Номера кадастрового квартала- 28:24:014000

Общая площадь – 706 кв. м. (0,0706 га)

Обозначение характерных точек границ	Координаты, м		Метод определения координат характерной точки	Средняя квадратическая погрешность положения характерной точки (Mt), м
	x	y		
1	2	3	4	5
1	909654.23	2246277.01	Метод спутниковых геодезических измерений	0.5
2	909652.67	2246275.96	Метод спутниковых геодезических измерений	0.5
3	909631.08	2246266.85	Метод спутниковых геодезических измерений	0.5
4	909654.19	2246241.94	Метод спутниковых геодезических измерений	0.5
5	909671.41	2246256.04	Метод спутниковых геодезических измерений	0.5
6	909654.4	2246277.12	Метод спутниковых геодезических измерений	0.5
7	909654.24	2246277.01	Метод спутниковых геодезических измерений	0.5
1	909654.23	2246277.01	Метод спутниковых геодезических измерений	0.5

Схема расположения границ публичного сервитута

Графическое описание местоположения границ публичного сервитута в целях складирования строительных и иных материалов, размещение временных или вспомогательных сооружений (включая ограждения, бытовки, навесы) и (или) строительной техники, которые необходимы для обеспечения строительства, реконструкции, ремонта объектов транспортной инфраструктуры федерального значения, на срок указанных строительства, реконструкции, при реализации объекта «Второй главный путь на перегоне Муртыгит-Мохортов Дальневосточной железной дороги» в рамках реализации проекта «Увеличение пропускной способности участка Тайшет – порты Дальнего Востока (Восточный полигон)», предусмотренных п. 2 ст. 39.37 ЗК РФ, в границах кадастрового квартала 28:24:014000

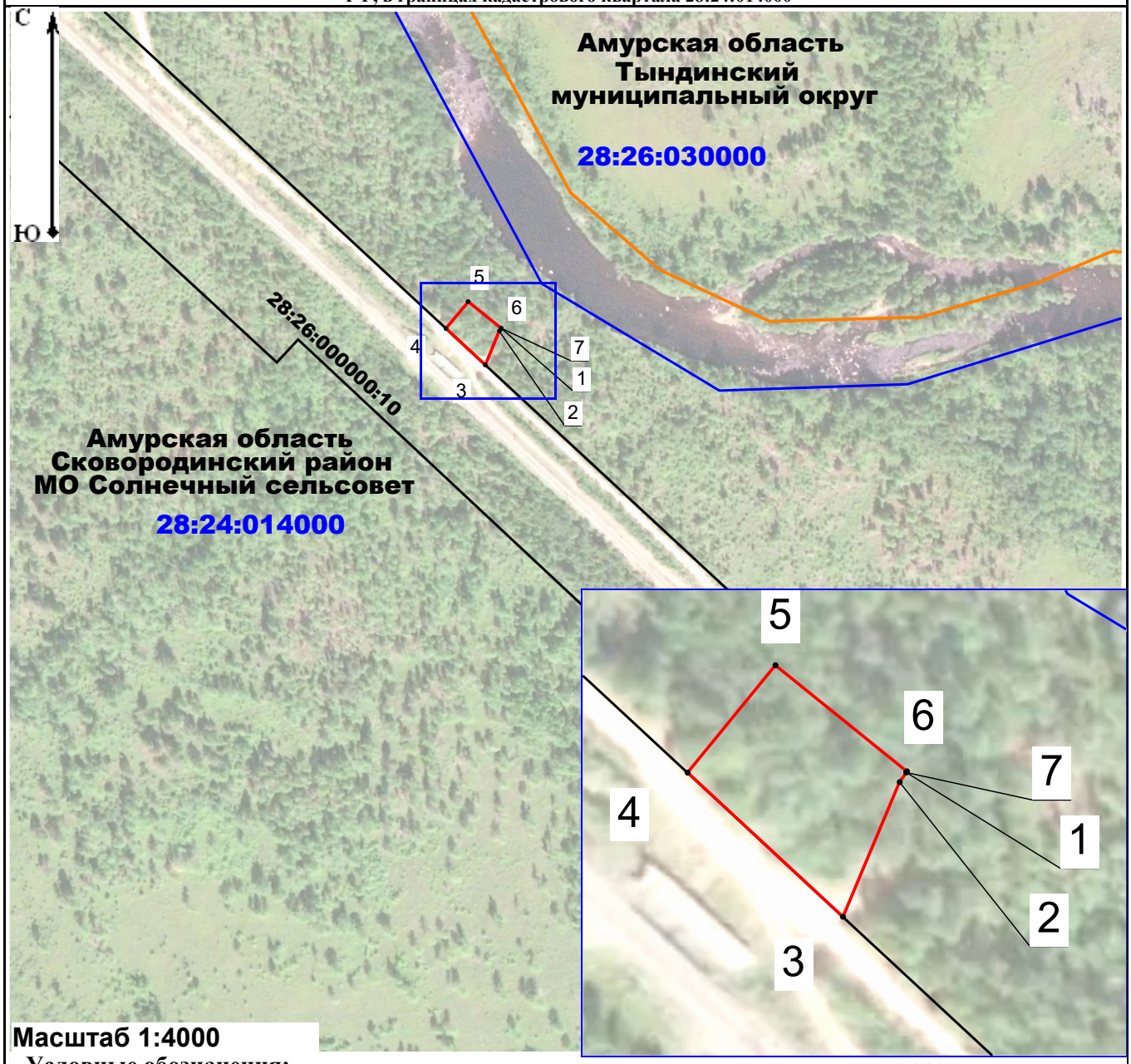

Масштаб 1:4000

Масштаб 1:1 000

Условные обозначения:

7 - характерная точка границы, сведения о которой позволяют однозначно определить её положение на местности

- обозначение границы публичного сервитута

- граница кадастрового квартала

- граница земельного участка, сведения о котором содержатся в ЕГРН

- граница муниципальных образований

28:24:014000 - номер кадастрового квартала

28:26:000000:10 - кадастровый номер земельного участка, сведения о котором содержатся в ЕГРН

Печать _____ (подпись)

Дата "22" марта 2022 г.

Графическое описание местоположения границ публичного сервитута в целях складирования строительных и иных материалов, размещение временных или вспомогательных сооружений (включая ограждения, бытовки, навесы) и (или) строительной техники, которые необходимы для обеспечения строительства, реконструкции, ремонта объектов транспортной инфраструктуры федерального значения, на срок указанных строительства, реконструкции, при реализации объекта «Второй главный путь на перегоне Муртыгит-Мохортов Дальневосточной железной дороги» в рамках реализации проекта «Увеличение пропускной способности участка Тайшет – порты Дальнего Востока (Восточный полигон)», предусмотренных п. 2 ст. 39.37 ЗК РФ, в границах кадастрового квартала 28:24:014000

Сведения о местоположении границ объекта

1.Система координат МСК-28, зона 2

2. Сведения о характерных точках границ объекта

Номера кадастрового квартала- 28:24:014000

Общая площадь – 318 кв. м. (0,0318 га)

Обозначение характерных точек границ	Координаты, м		Метод определения координат характерной точки	Средняя квадратическая погрешность положения характерной точки (Mt), м
	x	y		
1	2	3	4	5
1	910201.21	2245677.22	Метод спутниковых геодезических измерений	0.5
2	910234.69	2245640.62	Метод спутниковых геодезических измерений	0.5
3	910239.2	2245644.26	Метод спутниковых геодезических измерений	0.5
4	910207.33	2245681.08	Метод спутниковых геодезических измерений	0.5
1	910201.21	2245677.22	Метод спутниковых геодезических измерений	0.5

Схема расположения границ публичного сервитута

Графическое описание местоположения границ публичного сервитута в целях складирования строительных и иных материалов, размещение временных или вспомогательных сооружений (включая ограждения, бытовки, навесы) и (или) строительной техники, которые необходимы для обеспечения строительства, реконструкции, ремонта объектов транспортной инфраструктуры федерального значения, на срок указанных строительства, реконструкции, при реализации объекта «Второй главный путь на перегоне Муртыгит-Мохортов Дальневосточной железной дороги» в рамках реализации проекта «Увеличение пропускной способности участка Тайшет – порты Дальнего Востока (Восточный полигон)», предусмотренных п. 2 ст. 39.37 ЗК РФ, в границах кадастрового квартала 28:24:014000

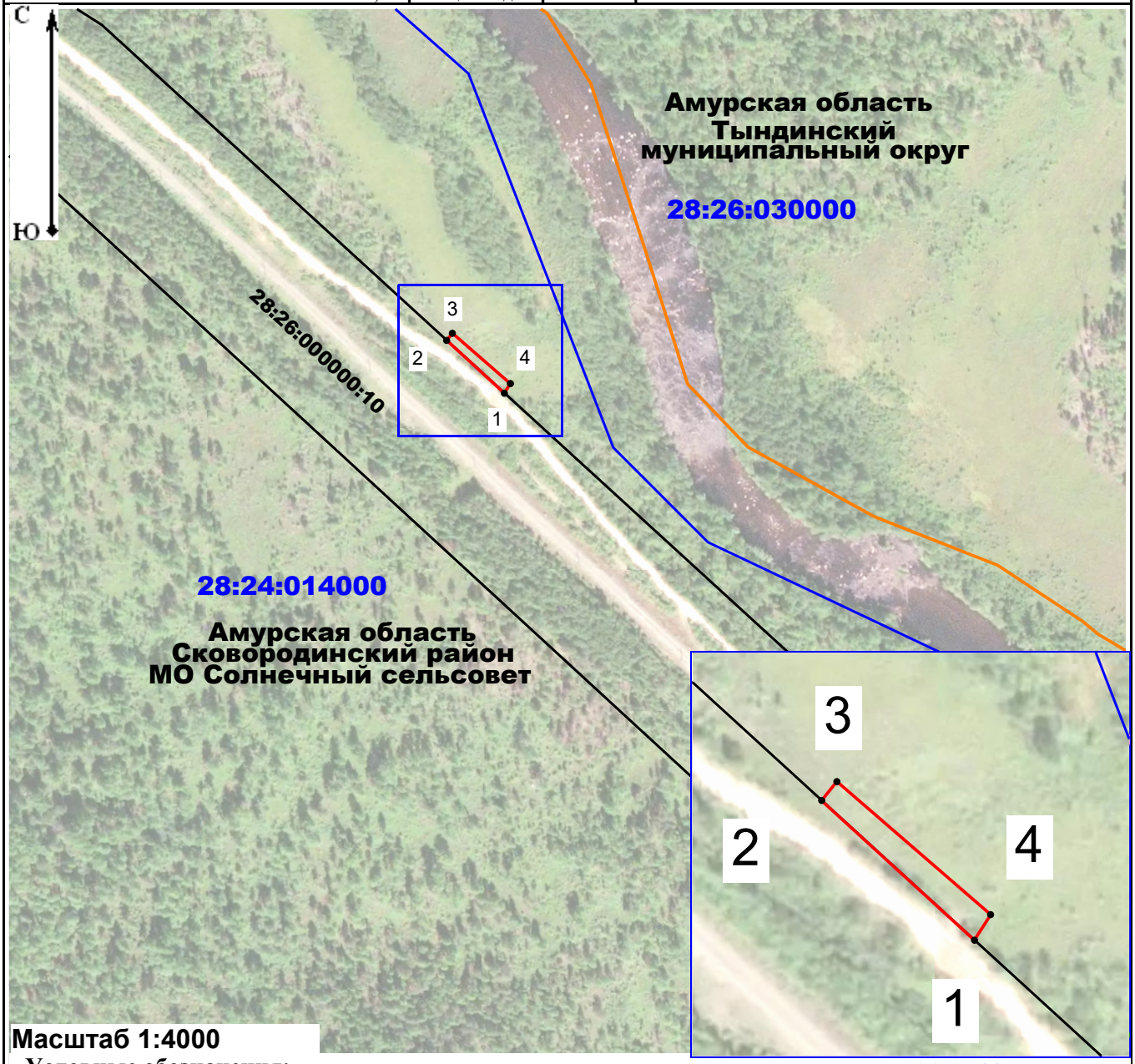

Масштаб 1:4000

Масштаб 1:1 500

Условные обозначения:

7 - характерная точка границы, сведения о которой позволяют однозначно определить её положение на местности

- обозначение границы публичного сервитута

- граница кадастрового квартала

- граница земельного участка, сведения о котором содержатся в ЕГРН

- граница муниципальных образований

28:24:014000 - номер кадастрового квартала

28:26:000000:10 - кадастровый номер земельного участка, сведения о котором содержатся в ЕГРН

Печать _____ Дата "22" марта 2022 г.

(подпись)